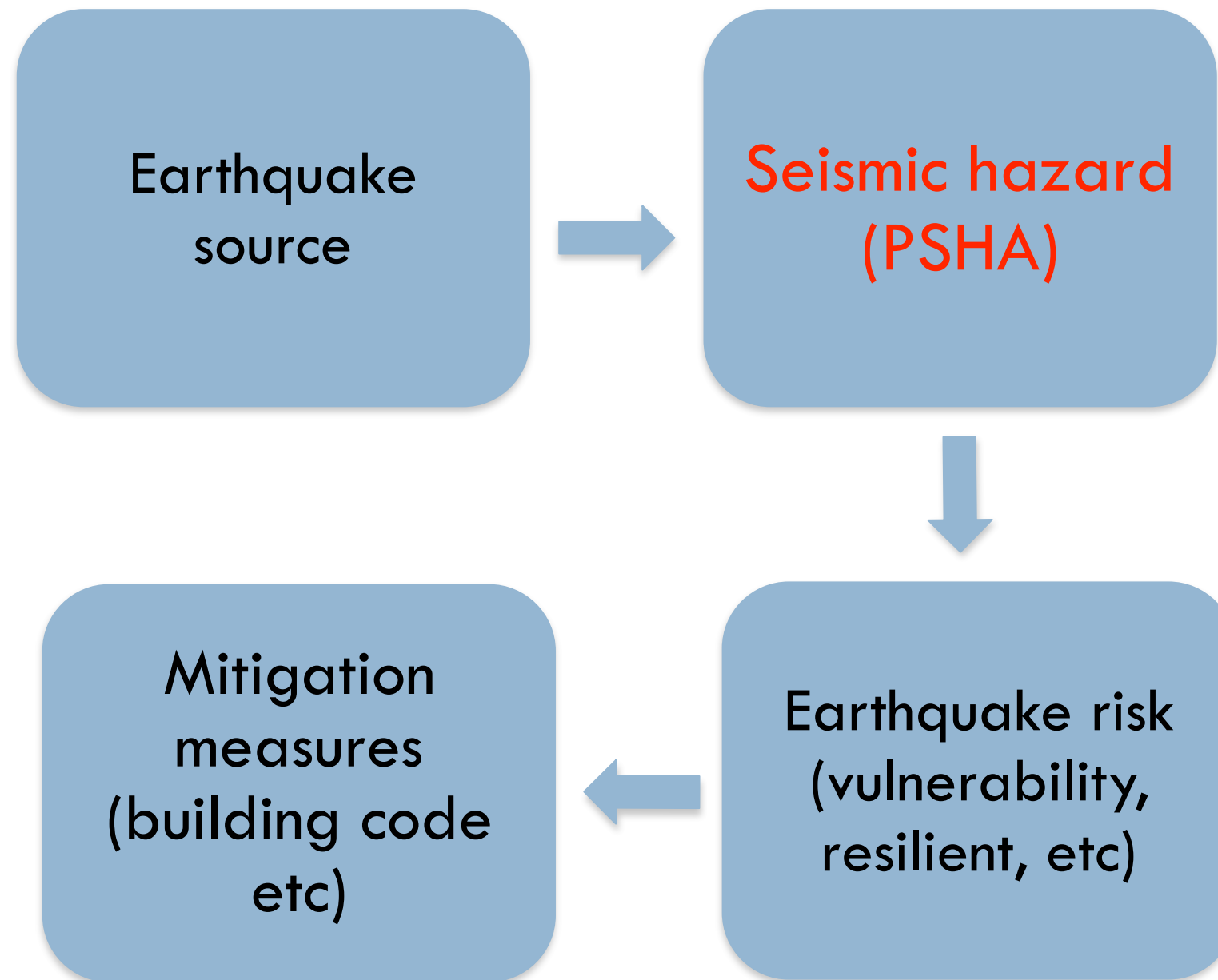
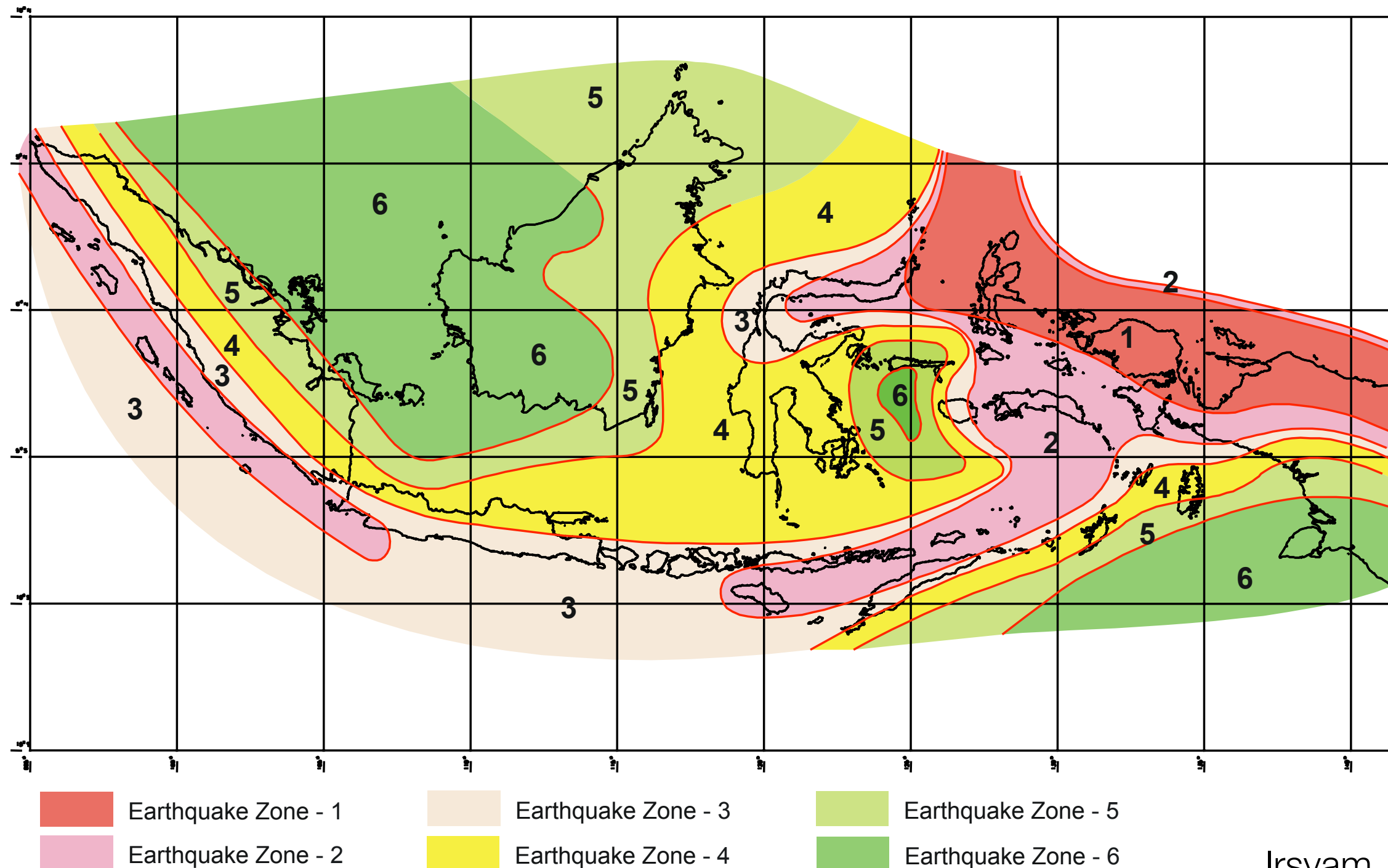


Strategy for Earthquake Risk Reduction

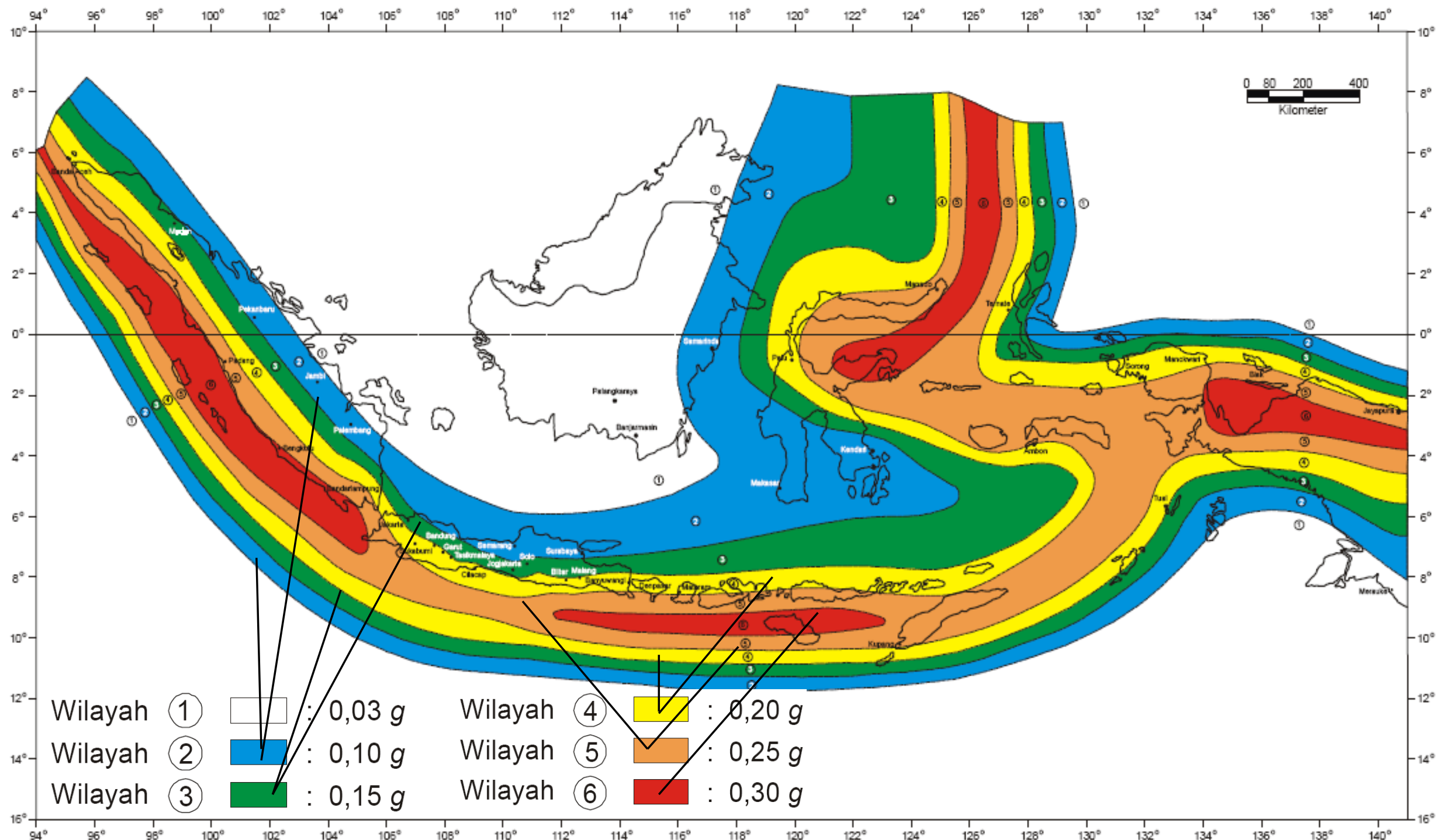


Seismic hazard map of Indonesia 1983



Irsyam, 2015

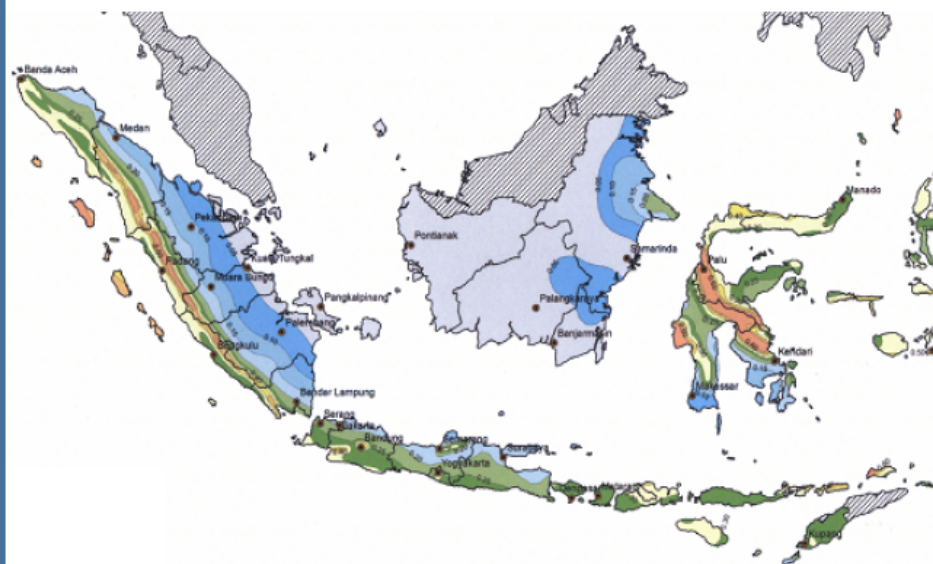
Seismic hazard map of Indonesia 2002



Irsyam, 2015

Seismic Hazard Map of Indonesia 2011

PETA HAZARD GEMPA INDON SEBAGAI ACUAN DASAR PERENCANAAN DAN PERANCANGAN INFRASTRUKT



Jakarta, Juli 2010



KEMENTERIAN PEKERJAAN

Didukung oleh :



RINGKASAN HASIL STUDI TIM REVISI PETA GEMPA INDONESIA 2010 (Edisi 2)

Disiapkan oleh:

Prof. Ir. Masyhur Irsyam, MSE., PhD. (Teknik Sipil ITB - Ketua)

Ir. I Wayan Sengara, MSCE., PhD. (Teknik Sipil ITB - Wakil Ketua)

Fahmi Aldiamar, ST., MT. (Litbang Jalan PU-Sekretaris)

Prof. Sri Widiyantoro, MSc., PhD. (Geofisika ITB)

Wahyu Triyoso, MSc., PhD. (Geofisika ITB)

Danny Hilman, MSc., PhD. (Geoteknologi LIPI)

Ir. Engkon Kertapati (Pusat Survey Geologi ESDM)

Dr. Irwan Meilano, MSc. (Geodesi ITB)

Ir. M. Asrurifak, MT. (Teknik Sipil ITB)

Ir. M. Ridwan, Dipl. E. Eng. (Litbang Permukiman PU)

Drs. Suhardjono (Geofisika BMKG)



Kementerian Pekerjaan Umum

Didukung oleh:



Bandung, Juli 2010

Irsyam, 2015

Seismic Hazard Map of Indonesia 2011

